1 улица Аэропорт Гостиница

2 улица Большой Кротов ручей

3 улица Верхнетуломская

4 улица Гвардейская

5 улица Зеленая

6 городок Зеленый

7 улица Кайкова (бывшая Железнодорожная)

8 улица Кирова

9 улица Комсомольская

10 улица Красноармейская (осталось одно название**)**

11 улица Кутахова

12 улица Лесная

13 улица М.Кротов ручей

14 улица Мира

15 улица Мисякова (бывшая Строителей)

16 улица Молодежная (На Причальном - Мурмаши-3)

17 улица Московская

18 улица Новая

19 улица Овчинникова (бывшая Совхозная)

20 улица Октябрьская

21 улица Пионерская

22 улица Позднякова (бывшая Нагорная)

23 улица Полярная

24 улица Причальная (Мурмаши-3)

25 улица Советская

26 улица Торговая

27 шоссе Нижне-Туломское

28 улица Тягунова

29 улица Цесарского (бывшая Верхнетуломская)

30 улица Энергетиков

31 пер Южный (Мехколонна 27**)**

1 Улица.
Аэропорт, гостиница.

Это одиночное пятиэтажное здание гостиницы построено в 1977 году. В здании верхние этажи отведены собственно под гостиницу. На первом этаже расположились некоторые

службы аэропорта. С отдельным входом с торца здания оборудован стоматологический кабинет.

2 Улица.
Большой кротов ручей.

Эта улица с несколькими строениями, оставшимися от былых времен. Ютятся домики на берегу Большого Кротового ручья. Достопримечательностью улицы является ветхонький домик Кольского лесничества Мурманской области. Лесничество утопает в зелени и довольно таки высоких деревьях: осины, лиственницы и березы. Проезжая часть улицы разделяет два названия. С восточной стороны несколько оставшихся домов и бараков имеют название улица Пионерская.

Пустыри возле Б Кротова ручья Кольское лесничество мурманской обл.

Большой Кротов ручей.

3 Улица.
Нижне-Туломское шоссе.

Эта улица небольшой протяженности. На ней расположено здание железнодорожного вокзала и несколько строений. К западу улица переходит в название Лесной, а та в свою очередь переходит в улицу Тягунова. Эти улицы огибают Мурмаши с севера и запада и служат объездной дорогой для грузового транспорта.

Здание ж д вокзала Мурмаши.

4 Улица.
Гвардейская.

Эта улица, носящая гордое имя гвардии, примыкает к территории аэродрома, где в годы войны базировались авиаполки и первый из них 20-й гвардейский.
Достопримечательностью улицы является бывшее здание техучилища, а в настоящее время в нем расположены классы Станции юных техников Кольского района. В этом здании в комнате боевой славы находятся стенды и некоторые экспонаты бывшего

Музея авиации.

Станция юных техников. Гвардейская 6.

5 Улица.
Зеленая.

Эта улица обособлена, примыкает к территории исправительных учреждений №16 и №18. Отделена она от поселка Мурмаши огородами, дорогой в аэропорт и Большим Кротовым ручьем.

6 Улица.
Городок Зеленый.

Когда-то этот городок был местом гуляний мурмашинцев. К городку примыкал парк, любимое место отдыха. В парке проводили различные увеселительные мероприятия. Теперь этот городок в запустении. Старых строений почти не осталось. Выстроено два

особняка.

7 Улица
Кайкова.

Когда-то эта улица называлась Железнодорожной. Она вся была застроена деревянными домами на один и два подъезда. На месте нынешнего особняка было 4-е барака. В них размещалось больничное хозяйство, кабинеты и лаборатории железнодорожного городка. На нижнем снимке, улица слева, видна трасса улицы, в зеленых насаждениях. Улица продолжалась до самого Б. Кротового ручья. Теперь эта улица названа в честь летчика 147-го истребительного авиаполка Героя Советского Союза Павла Александровича Кайкова. Погиб он 29 ноября 1942 года в бою над Мурмашами, прикрывая посадку «чаек» после штурмовки. В небе он оставался один, когда из облаков вывалились два «мессера». Боеприпасы кончились, Павел пошел на таран и уничтожил одного. Но и сам был подбит. Пытался выброситься с парашютом, но высота оказалась слишком мала. Похоронен Павел Александрович на воинском кладбище в Мурмашах.

На верхних снимках изображены два дома последних лет постройки, лето - зима.

На снимке слева улица Кирова 1937 год. Улица Кирова 2006

Фотография 1953 год. Особняк на улице Кирова

На современном плане дорога бывшей улицы Красноармейской

На снимках два дома на улице Кутахова. Вид с запада и с востока

Так выглядела улица в 50-е годы и в 2000-е

Улица часть улицы Мира (Стройка 511). 1956 год



Улица Московская со стороны улицы Советской.

Энергетиков в Мурмашей. Приальном.



Первая аллея в Мурмашах, на Московской. Здание на Московской

часть улицы Новая.



Улица Советская до 1956 года.

Улица Тарской шоссе.

Часть улицы Энергетиков.

Бывший детсад на бывшей улице Строителей.

Панорама Мурмаши.

Улица Советская.

Вид на Причальный.

Мурмаши. Почти Швейцария.

Центральная часть Мурмашей.

Воздушные ворота Мурманска.



Площадь Кирова, здание «Колэнерго»



Зимняя сказка

Все на демонстрацию



Одинокий кедр

Митинг в День Победы. 1945 год

Торговый центр на улице Советской. 2005 год

Жилые корпуса на улице Позднякова. 2005 год

ул. Советская – сумрачно. 2005 год

Вид на Тулому с улицы Советской. 2005 год



Православный храм святой великомученицы Екатерины. Открыт осенью 2006 года.

Площадь Кирова, 2005 год.

Улица Советская. Ночь. 2006 год.

школа № 1. 2006 год.

Улица Цесарского.

Улица Сталина. Здание новой гостиницы "Арктика".

Здание управления каскада Туломских ГЭС

Здание на улице Тягунова.

Улица Мира.

«Рябиновая» улица.

Снимок Мурмашей с воздуха.

Аэрофотоснимок Мурмашей, р. Тулома.

Памятник Ж.д.вокзала Мурмаши. *Памятник*

Нижний снимок, въезд в Мурмаши со стороны аэропорта.